


Consiglio Regionale del Lazio



PROPOSTA DI DELIBERAZIONE

N. 80 del 30 marzo 2009

DI INIZIATIVA DELLA GIUNTA REGIONALE N. 174 DEL 20 marzo 2009.


OGGETTO: “ Approvazione del Piano della Riserva Naturale della Valle dei Casali di cui all’art. 26 della Legge Regionale 6 ottobre 1997, n. 29 “ Norme in materia di aree naturali protette regionali” e successive modifiche e integrazioni”.

Regione Lazio

Al Segretario della Giunta Regionale

26 MAR. 2009

38955



Al Presidente
Del Consiglio Regionale
Servizio Aula
Area Lavori Assemblea
Via della Pisana, 1301
R O M A

e p.c. Dipartimento Territorio
Direzione Regionale
Ambiente e Cooperazione
tra i Popoli
Area Cons. Natura e oss.
Reg. per l'Ambiente
SEDE


Oggetto: Trasmissione DGR 174/09 recante proposta di
deliberazione consiliare.

Per il seguito di competenza, si trasmette la
deliberazione della Giunta Regionale indicata in oggetto.

DGR n.174 del 20 marzo 2009.

Proposta di deliberazione consiliare concernente:
"Approvazione del Piano della Riserva Naturale della Valle
dei Casali di cui all'art. 26 della Legge Regionale 6
ottobre 1997, n. 29 "Norme in materia di aree naturali
protette regionali" e successive modifiche e integrazioni".

Dott. Paolo Iaconis



 AB



GIUNTA REGIONALE DEL LAZIO

.....

ESTRATTO DAL PROCESSO VERBALE DELLA SEDUTA DEL 20/03/2009

=====

ADDI' 20/03/2009 NELLA SEDE DELLA REGIONE LAZIO, VIA CRISTOFORO COLOMBO 212 ROMA, SI E' RIUNITA LA GIUNTA REGIONALE COSI' COMPOSTA:

MARRAZZO	Pietro	Presidente	MANCINI	Claudio	Assessore
		Vice			
MONTINO	Esterino	Presidente	MARUCCIO	Vincenzo	"
ASTORRE	Bruno	Assessore	NIERI	Luigi	"
COPPOTELLI	Anna Salome	"	RODANO	Giulia	"
COSTA	Silvia	"	SCALIA	Francesco	"
DALIA	Francesco	"	TIBALDI	Alessandra	"
DE ANGELIS	Francesco	"	VALENTINI	Daniela	"
DI CARLO	Mario	"	ZARATTI	Filiberto	"
FICHERA	Daniele	"			

ASSISTE IL SEGRETARIO: Paolo IACONIS

***** OMISSIS

ASSENTI: MONTINO - COSTA - DALIA - MANCINI - RODANO - SCALIA

DELIBERAZIONE N. 174

Oggetto:

Proposta di deliberazione consiliare concernente: Approvazione del Piano della Riserva Naturale della Valle dei Casali di cui all'art. 26 della Legge Regionale 6 ottobre 1997, n. 29 "Norme in materia di aree naturali protette regionali" e successive modifiche e integrazioni.

PROPOSTA DI DELIBERAZIONE

Dichiara formalmente ricevibile

Assegnata all Commissione... 50.....

Roma 30.3.2009

D'ordine del Presidente

Il Direttore del Servizio Aula ad interim

(Dott. Onoratio Orticello)



OGGETTO: Proposta di deliberazione consiliare concernente: Approvazione del Piano della Riserva Naturale della Valle dei Casali di cui all'art. 26 della Legge Regionale 6 ottobre 1997, n. 29 "Norme in materia di aree naturali protette regionali" e successive modifiche e integrazioni.

LA GIUNTA REGIONALE



SU PROPOSTA dell'Assessore all'Ambiente e Cooperazione tra i Popoli;

VISTO lo Statuto della Regione Lazio;

VISTA la Legge Regionale 18 febbraio 2002, n. 6 e ss.mm.ii.;

VISTO il Regolamento Regionale 6 settembre 2002, n. 1 e ss.mm.ii.;

VISTA la Legge Regionale 6 ottobre 1997, n. 29 e ss.mm.ii., che detta le norme in materia di aree naturali protette regionali, secondo le disposizioni della Legge 6 dicembre 1991, n. 394 e ss.mm.ii.;

VISTO l'art. 44 comma 1 della Legge Regionale 6 ottobre 1997, n. 29 e ss.mm.ii., con il quale viene istituita la Riserva Naturale della Valle dei Casali nel Comune di Roma;

VISTO l'art. 40 comma 1 della Legge Regionale 6 ottobre 1997, n. 29 e ss.mm.ii., con il quale è stato istituito l'Ente Regionale RomaNatura, gestore del Sistema delle Aree Naturali Protette nel Comune di Roma, tra cui anche la Riserva Naturale della Valle dei Casali;

VISTO l'art. 26 della Legge Regionale 6 ottobre 1997, n. 29 e ss.mm.ii., nel quale si stabiliscono i termini per la redazione e l'adozione del Piano da parte dell'Ente di Gestione;

VISTO, in particolare, l'art. 26 comma 2 della Legge Regionale 6 ottobre 1997, n. 29 e ss.mm.ii., che stabilisce che l'Ente di Gestione, con l'assistenza dell'Agenzia Regionale per i Parchi (A.R.P.), è tenuto ad adottare il Piano e trasmetterlo alla Regione;

CONSIDERATO che l'Ente di Gestione RomaNatura ha osservato le procedure previste dall'art. 26 della Legge Regionale 6 ottobre 1997, n. 29 e ss.mm.ii.;

PRESO ATTO che sono state effettuate riunioni congiunte tra RomaNatura e l'Agenzia Regionale per i Parchi per l'esame del Piano della Riserva Naturale della Valle dei Casali, ai sensi dell'art. 26 comma 2 della Legge Regionale 6 ottobre 1997, n. 29 e ss.mm.ii.;

PRESO ATTO che il Consiglio Direttivo dell'Ente Regionale RomaNatura, nella seduta dell'1 luglio 2002 con Deliberazione n. 23 "Adozione, ai sensi dell'art. 26 della Legge Regionale n. 29 del 6.10.1997, del Piano della Riserva Naturale della Valle dei Casali", che risulta approvato all'unanimità, ha adottato il Piano della Riserva Naturale della Valle dei Casali composto dai seguenti elaborati:

- Relazione illustrativa;
- Normativa Generale del Sistema di Aree Naturali Protette dell'Ente Regionale RomaNatura;
- Norme Tecniche di Attuazione della R.N.R. Valle dei Casali;

Il Presidente della Regione Lazio
Pietro Matrasso



174 20 MAR. 2009 *Mr*

- Schede Progetto
- Cartografia di Piano secondo la seguente numerazione e titoli:
 - Tav. 1 - Articolazione in zone della Riserva (scala 1:5000);
 - Tav. 2 - Perimetro e articolazione in zone su base catastale (scala 1:5000);
 - Tav. 3 - Individuazione delle aree contigue (scala 1:10.000);
 - Tav. 4 - Sistema e interventi per l'accessibilità e la fruizione della Riserva (sc. 1:5000);
 - Tav. 5 - Interventi di riqualificazione ambientale, paesaggistica e di valorizzazione del patrimonio storico-artistico (scala 1:10.000);
 - Tav. 6 - Proprietà pubbliche presenti nella Riserva (scala 1:5000);
- Estratto degli studi propedeutici ai Piani delle Aree Naturali Protette dell'Ente Regionale RomaNatura, costituito da :
 - Carta delle unità di paesaggio (scala 1:25.000);
 - Carta delle aree di interesse faunistico (scala 1:10.000);
 - Carta geomorfologica (scala 1:10.000);
 - Carta geologica (scala 1:10.000);
 - Carta delle risorse storico-archeologiche e dei vincoli (scala 1:5.000);
 - Carta della vegetazione ed uso del suolo (scala 1:5.000);
 - Carta delle linee isofreatiche (scala 1:10.000);



TENUTO CONTO che l'Ente Regionale RomaNatura, con nota acquisita agli atti della Direzione Regionale Ambiente e Protezione Civile con il numero di protocollo D2/2A/02/19474 del 7 febbraio 2003, ha trasmesso alla Regione Lazio il Piano adottato per gli adempimenti successivi;

CONSIDERATO che la Direzione Ambiente e Protezione Civile ha provveduto alla pubblicazione dell'avviso di deposito del Piano, in ottemperanza all'art. 26 comma 4 della Legge Regionale 6 ottobre 1997, n. 29 e ss.mm.ii. su un quotidiano a diffusione regionale ("Corriere della Sera") del 28 marzo 2003;

CONSIDERATO che il Piano, in ottemperanza all'art. 26 comma 4 della Legge Regionale 6 ottobre 1997, n. 29 e ss.mm.ii., è stato depositato per quaranta giorni dal 28 marzo 2003 presso gli uffici della Regione Lazio, della Provincia di Roma, di RomaNatura e del Comune di Roma e che durante il suddetto periodo chiunque poteva prendere visione del Piano e presentare le eventuali osservazioni scritte all'Ente di Gestione;

PRESO ATTO che risultano pervenute all'Ente Regionale RomaNatura nei termini previsti dalla Legge Regionale 6 ottobre 1997, n. 29 e ss.mm.ii. n. 41 osservazioni al Piano presentate dai seguenti soggetti:

1. Azienda Agraria La Serenella s.r.l. (prot. n. 3350 del 29 aprile 2003);
2. Comitato Tutela e Difesa della Valle dei Casali (prot. n. 3438 del 5 maggio 2003);

3. Romano De Gennaro (prot. n. 3439 del 5 maggio 2003);
4. Associazione Verdi Ambiente e Società (prot. n. 3449 del 5 maggio 2003);
5. Regina Consorti, Giancarlo Meloni e Cynthia Villeggia (prot. n. 3450 del 5 maggio 2003);
6. Comune di Roma - Dipartimento VII (prot. n. 3461 del 5 maggio 2003);
7. Società Montelattino VI a r.l. (prot. n. 3480 del 6 maggio 2003);
8. Consorzio La Parrocchietta (prot. n. 3482 del 6 maggio 2003);
9. Rita Capriotti, Giulia Santini, Lorenzo, Rizziero, Maurizio, Giuseppe, Enrico, Maria Cristina, Mario, Augusto, Giuseppina, Gabriella, Matilde Gioacchini (Consorzio "La Parrocchietta") (prot. n. 3483 del 6 maggio 2003);
10. Casa di Cura Villa Emilia (prot. n. 3484 del 6 maggio 2003);
11. WWF (prot. n. 3490 del 6 maggio 2003);
12. Andrea Pulcini (prot. n. 3491 del 6 maggio 2003);
13. Società Aguglia a r.l. (prot. n. 3492 del 6 maggio 2003);
14. Società Cooperativa Agricola "Il Trattore" (prot. n. 3493 del 6 maggio 2003);
15. Società Cooperativa Valle dei Casali a r.l. (prot. n. 3494 del 6 maggio 2003);
16. Società Cooperativa Valle dei Casali a r.l. (prot. n. 3495 del 6 maggio 2003);
17. Società Cooperativa Valle dei Casali a r.l. (prot. n. 3496 del 6 maggio 2003);
18. Società Cooperativa Valle dei Casali a r.l. (prot. n. 3497 del 6 maggio 2003);
19. Società Cooperativa Valle dei Casali a r.l. (prot. n. 3498 del 6 maggio 2003);
20. Società Cooperativa Valle dei Casali a r.l. (prot. n. 3499 del 6 maggio 2003);
21. Anton Tschenett (prot. n. 3503 del 6 maggio 2003);
22. Nello Salvucci (prot. n. 3504 del 6 maggio 2003);
23. Impresa Venicio Verdicchio (prot. n. 3506 del 6 maggio 2003);
24. Società Edilmonte a r.l. (prot. n. 3507 del 6 maggio 2003);
25. Comitato di quartiere Monte delle Capre (prot. n. 3508 del 6 maggio 2003);
26. Maria Salvaggio e Luigi Aversa (prot. n. 3509 del 6 maggio 2003);
27. Fineuropa S.p.A. (prot. n. 3510 del 6 maggio 2003);
28. Comune di Roma - Municipio XVI (prot. n. 3512 del 6 maggio 2003);
29. Studio Lancia (prot. n. 3523 del 6 maggio 2003);
30. Country Club s.r.l., Tennis Club Le Rose s.r.l. e Tennis Club Gianicolo s.r.l. (prot. n. 3526 del 7 maggio 2003);
31. Famiglie Ciufoli e Lucani (prot. n. 3539 del 7 maggio 2003);
32. Graziella Brutti, Daniela, Fabio, Francesca Colombaroni, Alessia, Emiliano, Franco Di Cicco e Maria Carmela Di Palma (prot. n. 3541 del 7 maggio 2003);



Il Presidente della Regione Lazio
Pietro Morrazzo

Pietro Morrazzo

33. Paolo Battistelli (prot. n. 3550 del 7 maggio 2003);
 34. Collegio S. Isaia per le Missioni Maronite - Ordine Antoniano Maronita (prot. n. 3553 del 7 maggio 2003);
 35. Francesco Milea (prot. n. 3554 del 7 maggio 2003);
 36. Provincia Italiana della Congregazione delle Pie Discepoli del Divin Maestro e della Congregazione delle Pie Discepoli Divin Maestro (prot. n. 3555 del 7 maggio 2003);
 37. Associazione AS.SV.IN.TRA. (prot. n. 3556 del 7 maggio 2003);
 38. Tiber Kappadue s.r.l. (prot. n. 3557 del 7 maggio 2003);
 39. Gianfranco Giannangeli (prot. n. 3558 del 7 maggio 2003);
 40. Alfonso e Fiorenzo Cianfarini (prot. n. 3559 del 7 maggio 2003);
 41. Alfonso e Fiorenzo Cianfarini (prot. n. 3560 del 7 maggio 2003);



PRESO ATTO che risultano pervenute oltre i termini previsti ulteriori osservazioni;

PRESO ATTO che il Consiglio Direttivo dell'Ente Regionale RomaNatura ha approvato, con Deliberazione del 16 febbraio 2004, n. 5 le controdeduzioni alle osservazioni pervenute nei termini, contenute nel documento "Controdeduzioni alle osservazioni al Piano della Riserva Naturale Regionale della Valle dei Casali", parte integrante della stessa Deliberazione;

CONSIDERATO che, con nota con il numero di protocollo 5766 del 30 settembre 2004, l'Ente Regionale RomaNatura ha trasmesso alla Direzione Regionale Ambiente e Protezione Civile il Piano controdedotto composto dai seguenti elaborati:

- Relazione illustrativa;
- Normativa Generale del Sistema di Aree Naturali Protette dell'Ente Regionale RomaNatura;
- Norme Tecniche di Attuazione della R.N.R. Valle dei Casali;
- Schede Progetto;
- Cartografia di Piano secondo la seguente numerazione e titoli:

Carta di confronto fra perimetro originario e proposto (scala 1:10.000);

Tav. 1 - Articolazione in zone della Riserva (scala 1:5000);

Tav. 2 - Perimetro ed articolazione in zone su base catastale (scala 1:5000);

Tav. 3 - Individuazione delle aree contigue (scala 1:10000);

Tav. 4 - Sistema e interventi per l'accessibilità e la fruizione della Riserva (sc. 1:5000);

Tav. 5 - Interventi di riqualificazione ambientale, paesaggistica e di valorizzazione del patrimonio storico-artistico (scala 1:10.000);

Tav. 6 - Proprietà pubbliche presenti nella Riserva (scala 1:5000);

Carta delle istanze (scala 1:10.000);

Indirizzi strategici (scala 1:10.000);

Aree naturali protette e reti ambientali di appartenenza (scala 20.000);

Il Presidente della Regione Lazio

Pietro Marrazzo

CONSIDERATO che l'istruttoria tecnico-amministrativa del presente Piano è stata eseguita dall'Area Conservazione della Natura della Direzione Regionale Ambiente e Cooperazione tra i Popoli e dall'Area Copianificazione Territoriale e Ambientale della Direzione Regionale Territorio e Urbanistica;

PRESO ATTO del documento "Parere alle osservazioni", redatto dalle Aree regionali suddette, relativo alle decisioni di accoglimento o rigetto delle osservazioni, trasmesse ai sensi dell'art. 26 comma 4 della Legge Regionale 6 ottobre 1997, n. 29 e ss.mm.ii.;

VISTO l'art. 26 comma 4 della Legge Regionale 6 ottobre 1997, n. 29 e ss.mm.ii., nel quale si prescrive che l'approvazione dei piani delle aree naturali protette viene effettuata previo esame congiunto della Sezione Conservazione e Valorizzazione del Patrimonio Naturale del Comitato Tecnico Scientifico per l'Ambiente e del Comitato Regionale per il Territorio;

VISTO il Voto n. 154/2 dell'11 dicembre 2008, reso in seduta congiunta, nel quale la Sezione Conservazione e Valorizzazione del Patrimonio Naturale del Comitato Tecnico Scientifico per l'Ambiente e il Comitato Regionale per il Territorio hanno espresso parere favorevole all'approvazione del Piano della Riserva Naturale della Valle dei Casali apportando modifiche ed integrazioni al Piano stesso;

CONSIDERATO che, a seguito del Voto n. 154/2 espresso dai Comitati congiunti in data 11 dicembre 2008, è stato necessario procedere a modifiche degli elaborati cartacei e cartografici del Piano in oggetto, secondo quanto approvato dal Voto stesso (Allegati A e C);

11
 RITENUTO pertanto necessario procedere all'approvazione del Piano della Riserva Naturale della Valle dei Casali, ai sensi dell'art. 26 comma 4 della Legge Regionale 6 ottobre 1997 n. 29 e ss.mm.ii., come emendato dal Voto n. 154/2 dell'11 dicembre 2008, composto dai seguenti elaborati:

Allegato A - Elaborati costitutivi del Piano della Riserva Naturale della Valle dei Casali:

- A1 Relazione;
- A2 Norme Tecniche di Attuazione;
- A3 Schede progetto;
- A4 Tav. 1: Carta di confronto tra perimetro istitutivo e perimetro definitivo (scala 1:10.000);
- A5 Tav. 2: Perimetro su base catastale (scala 1:5.000);
- A6 Tav. 3: Aree contigue (scala 1:10.000);
- A7 Tav. 4: Articolazione in zone della Riserva (scala 1:5.000);
- A8 Tav. 5: Interventi di riqualificazione ambientale e paesaggistica e di fruizione della Riserva (scala 1:5000).

Il Presidente della Regione Lazio
 Pietro Marrazzo



Allegato B - Estratto degli studi propedeutici ai Piani delle Aree Naturali Protette dell'Ente Regionale RomaNatura costituiti dalle seguenti carte tematiche:

- B1 Carta delle unità di paesaggio (scala 1:25.000);
- B2 Carta delle aree di interesse faunistico (scala 1:10.000);
- B3 Carta geomorfologica (scala 1:10.000);
- B4 Carta geologica (scala 1:10.000);
- B5 Carta delle risorse storico-archeologiche e vincoli (scala 1:5.000);
- B6 Carta della vegetazione ed uso del suolo (scala 1:5.000);
- B7 Carta delle linee isofreatiche (scala 1:10.000);



Allegato C - Parere alle osservazioni;

Allegato D - Voto n. 154/2 dell'11 dicembre 2008 espresso in seduta congiunta dalla Sezione Conservazione e Valorizzazione del Patrimonio Naturale del Comitato Tecnico Scientifico per l'Ambiente e dal Comitato Regionale per il Territorio;

ATTESO che la presente Deliberazione non è soggetta a concertazione con le parti sociali;

all'unanimità

Il Presidente della Regione Lazio
Pietro Marrazzo

DELIBERA

1. di adottare e sottoporre all'esame del Consiglio Regionale la seguente proposta di Deliberazione consiliare concernente: Approvazione del Piano della Riserva Naturale della Valle dei Casali, ai sensi dell'art. 26 comma 4 della Legge Regionale 6 ottobre 1997, n. 29 "Norme in materia di aree naturali protette regionali" e ss.mm.ii., adottato dal Consiglio Direttivo dell'Ente Regionale RomaNatura, con Deliberazione dell'1 luglio 2002, n. 23, con le modifiche ed integrazioni di cui al Voto n. 154/2 dell'11 dicembre 2008, che costituisce parte integrante della presente Deliberazione quale Allegato D e composto dai seguenti elaborati Allegati A, B e C, che formano anch'essi parte integrante della presente Deliberazione, vistati dal Direttore della Direzione Regionale Ambiente e Cooperazione tra i Popoli:

Allegato A - Elaborati costitutivi del Piano della Riserva Naturale della Valle dei Casali:

- A1 Relazione;
- A2 Norme Tecniche di Attuazione;
- A3 Schede progetto;
- A4 Tav. 1: Carta di confronto tra perimetro istitutivo e perimetro definitivo (scala 1:10.000);
- A5 Tav. 2: Perimetro su base catastale (scala 1:5.000);
- A6 Tav. 3: Aree contigue (scala 1:10.000);
- A7 Tav. 4: Articolazione in zone della Riserva (scala 1:5.000);
- A8 Tav. 5: Interventi di riqualificazione ambientale e paesaggistica e di fruizione della Riserva (scala 1:5000).

Allegato B - Estratto degli studi propedeutici ai Piani delle Aree Naturali Protette dell'Ente Regionale RomaNatura costituiti dalle seguenti carte tematiche:

- B1 Carta delle unità di paesaggio (scala 1:25.000);
- B2 Carta delle aree di interesse faunistico (scala 1:10.000);
- B3 Carta geomorfologica (scala 1:10.000);
- B4 Carta geologica (scala 1:10.000);
- B5 Carta delle risorse storico-archeologiche e vincoli (scala 1:5.000);
- B6 Carta della vegetazione ed uso del suolo (scala 1:5.000);
- B7 Carta delle linee isofreatiche (scala 1:10.000);



Allegato C - Parere alle osservazioni, relativo alle decisioni di accoglimento o rigetto delle osservazioni, trasmesse ai sensi dell'art. 26 comma 4 della Legge Regionale 6 ottobre 1997, n. 29 e ss.mm.ii.;

Allegato D - Voto n. 154/2 dell'11 dicembre 2008 espresso in seduta congiunta dalla Sezione Conservazione e Valorizzazione del Patrimonio Naturale del Comitato Tecnico Scientifico per l'Ambiente e dal Comitato Regionale per il Territorio.

2. Le osservazioni sono decise in conformità a quanto riportato nel Voto n. 154/2 dell'11 dicembre 2008.

IL CONSIGLIO REGIONALE

Il Presidente della Regione Lazio
Pietro Martazzo

VISTO lo Statuto della Regione Lazio;

VISTA la Legge Regionale 18 febbraio 2002, n. 6 e ss.mm.ii.;

VISTO il Regolamento Regionale 6 settembre 2002, n. 1 e ss.mm.ii.;

VISTA la Legge Regionale 6 ottobre 1997, n. 29 e ss.mm.ii., che detta le norme in materia di aree naturali protette regionali, secondo le disposizioni della Legge 6 dicembre 1991, n. 394 e ss.mm.ii.;

VISTO l'art. 44 comma 1 della Legge Regionale 6 ottobre 1997, n. 29 e ss.mm.ii., con il quale viene istituita la Riserva Naturale della Valle dei Casali nel Comune di Roma;

VISTO l'art. 40 comma 1 della Legge Regionale 6 ottobre 1997, n. 29 e ss.mm.ii. con il quale è stato istituito l'Ente Regionale RomaNatura, gestore del Sistema delle Aree Naturali Protette nel Comune di Roma, tra cui anche la Riserva Naturale della Valle dei Casali;

VISTO l'art. 26 della Legge Regionale 6 ottobre 1997, n. 29 e ss.mm.ii., nel quale si stabiliscono i termini per la redazione e l'adozione del Piano da parte dell'Ente di Gestione;

VISTO, in particolare, l'art. 26 comma 2 della Legge Regionale 6 ottobre 1997, n. 29 e ss.mm.ii., che stabilisce che l'Ente di Gestione, con l'assistenza dell'Agenzia Regionale per i Parchi (A.R.P.), è tenuto ad adottare il Piano e trasmetterlo alla Regione;

CONSIDERATO che l'Ente di Gestione RomaNatura ha osservato le procedure previste dall'art. 26 della Legge Regionale 6 ottobre 1997, n. 29 e ss.mm.ii.;

PRESO ATTO che sono state effettuate riunioni congiunte tra RomaNatura e l'Agenzia Regionale per i Parchi per l'esame del Piano della Riserva Naturale della Valle dei Casali, ai sensi dell'art. 26 comma 2 della Legge Regionale 6 ottobre 1997, n. 29 e ss.mm.ii.;

PRESO ATTO che il Consiglio Direttivo dell'Ente Regionale RomaNatura, nella seduta dell'1 luglio 2002 con Deliberazione n. 23 "Adozione, ai sensi dell'art. 26 della Legge Regionale n. 29 del 6.10.1997, del Piano della Riserva Naturale della Valle dei Casali", che risulta approvato all'unanimità, ha adottato il Piano della Riserva Naturale della Valle dei Casali composto dai seguenti elaborati:

- Relazione illustrativa;
- Normativa Generale del Sistema di Aree Naturali Protette dell'Ente Regionale RomaNatura;
- Norme Tecniche di Attuazione della R.N.R. Valle dei Casali;
- Schede Progetto;
- Cartografia di Piano secondo la seguente numerazione e titoli:

Tav. 1 - Articolazione in zone della Riserva (scala 1:5000);

Tav. 2 - Perimetro ed articolazione in zone su base catastale (scala 1:5000);

Tav. 3 - Individuazione delle aree contigue (scala 1:10.000);

Tav. 4 - Sistema e interventi per l'accessibilità e la fruizione della Riserva (sc. 1:5000);

Tav. 5 - Interventi di riqualificazione ambientale, paesaggistica e di valorizzazione del patrimonio storico-artistico (scala 1:10.000);

Tav. 6 - Proprietà pubbliche presenti nella Riserva (scala 1:5000);

- Estratto degli studi propedeutici ai Piani delle Aree Naturali Protette dell'Ente Regionale RomaNatura, costituito da :

Carta delle unità di paesaggio (scala 1:25.000);

Carta delle aree di interesse faunistico (scala 1:10.000);

Carta geomorfologica (scala 1:10.000);

Carta geologica (scala 1:10.000);

Carta delle risorse storico-archeologiche e dei vincoli (scala 1:5.000);

Carta della vegetazione ed uso del suolo (scala 1:5.000);

Carta delle linee isofreatiche (scala 1:10.000);



Il Presidente della Regione Lazio
Pietro Marrazzo

TENUTO CONTO che l'Ente Regionale RomaNatura, con nota acquisita agli atti della Direzione Regionale Ambiente e Protezione Civile con il numero protocollo D2/2A/02/19474 del 7 febbraio 2003, ha trasmesso alla Regione Lazio il Piano adottato per gli adempimenti successivi;

CONSIDERATO che la Direzione Ambiente e Protezione Civile ha provveduto alla pubblicazione dell'avviso di deposito del Piano, in ottemperanza all'art. 26 comma 4 della Legge Regionale 6 ottobre 1997, n. 29 e ss.mm.ii. su un quotidiano a diffusione regionale ("Corriere della Sera") del 28 marzo 2003;

CONSIDERATO che il Piano, in ottemperanza all'art. 26 comma 4 della Legge Regionale 6 ottobre 1997, n. 29 e ss.mm.ii., è stato depositato per quaranta giorni dal 28 marzo 2003 presso gli uffici della Regione Lazio, della Provincia di Roma, di RomaNatura e del Comune di Roma e che durante il suddetto periodo chiunque poteva prendere visione del Piano e presentare le eventuali osservazioni scritte all'Ente di Gestione;

PRESO ATTO che risultano pervenute all'Ente Regionale RomaNatura nei termini previsti dalla Legge Regionale 6 ottobre 1997, n. 29 e ss.mm.ii. n. 41 osservazioni al Piano presentate dai seguenti soggetti:

1. Azienda Agraria La Serenella s.r.l. (prot. n. 3350 del 29 aprile 2003);
2. Comitato Tutela e Difesa della Valle dei Casali (prot. n. 3438 del 5 maggio 2003);
3. Romano De Gennaro (prot. n. 3439 del 5 maggio 2003);
4. Associazione Verdi Ambiente e Società (prot. n. 3449 del 5 maggio 2003);
5. Regina Consorti, Giancarlo Meloni e Cynthia Villeggia (prot. n. 3450 del 5 maggio 2003);
6. Comune di Roma - Dipartimento VII (prot. n. 3461 del 5 maggio 2003);
7. Società Montelatio VI a r.l. (prot. n. 3480 del 6 maggio 2003);
8. Consorzio La Parrocchietta (prot. n. 3482 del 6 maggio 2003);
9. Rita Capriotti, Giulia Santini, Lorenzo, Rizziero, Maurizio, Giuseppe, Enrico, Maria Cristina, Mario, Augusto, Giuseppina, Gabriella, Matilde Gioacchini (Consorzio "La Parrocchietta") (prot. n. 3483 del 6 maggio 2003);
10. Casa di Cura Villa Emilia (prot. n. 3484 del 6 maggio 2003);
11. WWF (prot. n. 3490 del 6 maggio 2003);
12. Andrea Pulcini (prot. n. 3491 del 6 maggio 2003);
13. Società Aguglia a r.l. (prot. n. 3492 del 6 maggio 2003);
14. Società Cooperativa Agricola "Il Trattore" (prot. n. 3493 del 6 maggio 2003);
15. Società Cooperativa Valle dei Casali a r.l. (prot. n. 3494 del 6 maggio 2003);
16. Società Cooperativa Valle dei Casali a r.l. (prot. n. 3495 del 6 maggio 2003);
17. Società Cooperativa Valle dei Casali a r.l. (prot. n. 3496 del 6 maggio 2003);
18. Società Cooperativa Valle dei Casali a r.l. (prot. n. 3497 del 6 maggio 2003);
19. Società Cooperativa Valle dei Casali a r.l. (prot. n. 3498 del 6 maggio 2003);
20. Società Cooperativa Valle dei Casali a r.l. (prot. n. 3499 del 6 maggio 2003);



21. Anton Tschenett (prot. n. 3503 del 6 maggio 2003);
22. Nello Salvucci (prot. n. 3504 del 6 maggio 2003);
23. Impresa Venicio Verdicchio (prot. n. 3506 del 6 maggio 2003);
24. Società Edilmonte a r.l. (prot. n. 3507 del 6 maggio 2003);
25. Comitato di quartiere Monte delle Capre (prot. n. 3508 del 6 maggio 2003);
26. Maria Salvaggio e Luigi Aversa (prot. n. 3509 del 6 maggio 2003);
27. Fineuropa S.p.A. (prot. n. 3510 del 6 maggio 2003);
28. Comune di Roma – Municipio XVI (prot. n. 3512 del 6 maggio 2003);
29. Studio Lancia (prot. n. 3523 del 6 maggio 2003);
30. Country Club s.r.l., Tennis Club Le Rose s.r.l. e Tennis Club Gianicolo s.r.l. (prot. n. 3526 del 7 maggio 2003);
31. Famiglie Ciufoli e Lucani (prot. n. 3539 del 7 maggio 2003);
32. Graziella Brutti, Daniela, Fabio, Francesca Colombaroni, Alessia, Emiliano, Franco Di Cicco e Maria Carmela Di Palma (prot. n. 3541 del 7 maggio 2003);
33. Paolo Battistelli (prot. n. 3550 del 7 maggio 2003);
34. Collegio S. Isaia per le Missioni Maronite - Ordine Antoniano Maronita (prot. n. 3553 del 7 maggio 2003);
35. Francesco Milea (prot. n. 3554 del 7 maggio 2003);
36. Provincia Italiana della Congregazione delle Pie Discepoli del Divin Maestro e della Congregazione delle Pie Discepoli Divin Maestro (prot. n. 3555 del 7 maggio 2003);
37. Associazione AS.SV.IN.TRA. (prot. n. 3556 del 7 maggio 2003);
38. Tiber Kappadue s.r.l. (prot. n. 3557 del 7 maggio 2003);
39. Gianfranco Giannangeli (prot. n. 3558 del 7 maggio 2003);
40. Alfonso e Fiorenzo Cianfarini (prot. n. 3559 del 7 maggio 2003);
41. Alfonso e Fiorenzo Cianfarini (prot. n. 3560 del 7 maggio 2003);



PRESO ATTO che risultano pervenute oltre i termini previsti ulteriori osservazioni;

PRESO ATTO che il Consiglio Direttivo dell'Ente Regionale RomaNatura ha approvato, con Deliberazione del 16 febbraio 2004, n. 5 le controdeduzioni alle osservazioni pervenute nei termini, contenute nel documento "Controdeduzioni alle osservazioni al Piano della Riserva Naturale Regionale della Valle dei Casali", parte integrante della stessa Deliberazione;

CONSIDERATO che, con nota con il numero di protocollo 5766 del 30 settembre 2004, l'Ente Regionale RomaNatura ha trasmesso alla Direzione Regionale Ambiente e Protezione Civile il Piano controdedotto composto dai seguenti elaborati:

- Relazione illustrativa;
- Normativa Generale del Sistema di Aree Naturali Protette dell'Ente Regionale RomaNatura;

- Norme Tecniche di Attuazione della R.N.R. Valle dei Casali;
- Schede Progetto;
- Cartografia di Piano secondo la seguente numerazione e titoli:



Carta di confronto fra perimetro originario e proposto (scala 1:10.000);

Tav. 1 - Articolazione in zone della Riserva (scala 1:5000);

Tav. 2 - Perimetro ed articolazione in zone su base catastale (scala 1:5000);

Tav. 3 - Individuazione delle aree contigue (scala 1:10000);

Tav. 4 - Sistema e interventi per l'accessibilità e la fruizione della Riserva (sc.1:5000);

Tav. 5 - Interventi di riqualificazione ambientale, paesaggistica e di valorizzazione del patrimonio storico-artistico (scala 1:10.000);

Tav. 6 - Proprietà pubbliche presenti nella Riserva (scala 1:5000);

Carta delle istanze (scala 1:10.000);

Indirizzi strategici (scala 1:10.000);

Aree naturali protette e reti ambientali di appartenenza (scala 1:20.000);

CONSIDERATO che l'istruttoria tecnico-amministrativa del presente Piano è stata eseguita dall'Area Conservazione della Natura della Direzione Regionale Ambiente e Cooperazione tra i Popoli e dall'Area Copianificazione Territoriale e Ambientale della Direzione Regionale Territorio e Urbanistica;

PRESO ATTO del documento "Parere alle osservazioni", redatto dalle Aree regionali suddette, relativo alle decisioni di accoglimento o rigetto delle osservazioni, trasmesse ai sensi dell'art. 26 comma 4 della Legge Regionale 6 ottobre 1997, n. 29 e ss.mm.ii.;

VISTO l'art. 26 comma 4 della Legge Regionale 6 ottobre 1997, n. 29 e ss.mm.ii., nel quale si prescrive che l'approvazione dei piani delle aree naturali protette viene effettuata previo esame congiunto della Sezione Conservazione e Valorizzazione del Patrimonio Naturale del Comitato Tecnico Scientifico per l'Ambiente e del Comitato Regionale per il Territorio;

VISTO il Voto n. 154/2 dell'11 dicembre 2008, reso in seduta congiunta, nel quale la Sezione Conservazione e Valorizzazione del Patrimonio Naturale del Comitato Tecnico Scientifico per l'Ambiente e il Comitato Regionale per il Territorio hanno espresso parere favorevole all'approvazione del Piano della Riserva Naturale della Valle dei Casali apportando modifiche ed integrazioni al Piano stesso;

CONSIDERATO che, a seguito del Voto n. 154/2 espresso dai Comitati congiunti in data 11 dicembre 2008, è stato necessario procedere a modifiche degli elaborati cartacei e cartografici del Piano in oggetto, secondo quanto approvato dal Voto stesso (Allegati A e C);

RITENUTO pertanto necessario procedere all'approvazione del Piano della Riserva Naturale della Valle dei Casali, ai sensi dell'art. 26 comma 4 della Legge Regionale 6 ottobre 1997, n. 29 e

174

20 MAR 2009

P2

ss.mm.ii., come emendato dal Voto n. 154/2 dell'11 dicembre 2008, composto dai seguenti elaborati:

Allegato A - Elaborati costitutivi del Piano della Riserva Naturale della Valle dei Casali:

- A1 Relazione;
- A2 Norme Tecniche di Attuazione;
- A3 Schede progetto;
- A4 Tav. 1: Carta di confronto tra perimetro istitutivo e perimetro definitivo (scala 1:10.000);
- A5 Tav. 2: Perimetro su base catastale (scala 1:5.000);
- A6 Tav. 3: Aree contigue (scala 1:10.000);
- A7 Tav. 4: Articolazione in zone della Riserva (scala 1:5.000);
- A8 Tav. 5: Interventi di riqualificazione ambientale e paesaggistica e di fruizione della Riserva (scala 1:5000);



Allegato B - Estratto degli studi propedeutici ai Piani delle Aree Naturali Protette dell'Ente Regionale RomaNatura costituiti dalle seguenti carte tematiche:

- B1 Carta delle unità di paesaggio (scala 1:25.000);
- B2 Carta delle aree di interesse faunistico (scala 1:10.000);
- B3 Carta geomorfologica (scala 1:10.000);
- B4 Carta geologica (scala 1:10.000);
- B5 Carta delle risorse storico-archeologiche e vincoli (scala 1:5.000);
- B6 Carta della vegetazione ed uso del suolo (scala 1:5.000);
- B7 Carta delle linee isofreatiche (scala 1:10.000);

Il Presidente della Regione Lazio
Pietro Marrazzo

Allegato C - Parere alle osservazioni;

Allegato D - Voto n. 154/2 dell'11 dicembre 2008 espresso in seduta congiunta dalla Sezione Conservazione e Valorizzazione del Patrimonio Naturale del Comitato Tecnico Scientifico per l'Ambiente e dal Comitato Regionale per il Territorio

DELIBERA

Le premesse sono parti integranti del presente atto;

1. di approvare il Piano della Riserva Naturale della Valle dei Casali, ai sensi dell'art. 26 comma 4 della Legge Regionale 6 ottobre 1997, n. 29 e ss.mm.ii., adottato dal Consiglio Direttivo dell'Ente Regionale RomaNatura, con Deliberazione dell'1 luglio 2002, n. 23, con le modifiche ed integrazioni di cui al Voto n. 154/2 dell'11 dicembre 2008, che costituisce parte integrante della presente Deliberazione quale Allegato D e composto dai seguenti elaborati Allegati A, B e C, che formano anch'essi parte integrante della presente Deliberazione, vistati dal Direttore della Direzione Regionale Ambiente e Cooperazione tra i Popoli:

174 20 MAR 2009

Allegato A

- A1 Relazione;
- A2 Norme Tecniche di Attuazione;
- A3 Schede progetto;
- A4 Tav. 1: Carta di confronto tra perimetro istitutivo e perimetro definitivo (scala 1:10.000);
- A5 Tav. 2: Perimetro su base catastale (scala 1:5.000);
- A6 Tav. 3: Aree contigue (scala 1:10.000);
- A7 Tav. 4: Articolazione in zone della Riserva (scala 1:5.000);
- A8 Tav. 5: Interventi di riqualificazione ambientale e paesaggistica e di fruizione della Riserva (scala 1:5000).

Allegato B - Estratto degli studi propedeutici ai Piani delle Aree Naturali Protette dell'Ente Regionale RomaNatura costituiti dalle seguenti carte tematiche:

- B1 Carta delle unità di paesaggio (scala 1:25.000);
- B2 Carta delle aree di interesse faunistico (scala 1:10.000);
- B3 Carta geomorfologica (scala 1:10.000);
- B4 Carta geologica (scala 1:10.000);
- B5 Carta delle risorse storico-archeologiche e vincoli (scala 1:5.000);
- B6 Carta della vegetazione ed uso del suolo (scala 1:5.000);
- B7 Carta delle linee isofreatiche (scala 1:10.000);



Allegato C - Parere alle osservazioni, relativo alle decisioni di accoglimento o rigetto delle osservazioni, trasmesse ai sensi dell'art. 26 comma 4 della Legge Regionale 6 ottobre 1997, n. 29 e ss.mm.ii.;

Allegato D - Voto n. 154/2 dell'11 dicembre 2008 espresso in seduta congiunta dalla Sezione Conservazione e Valorizzazione del Patrimonio Naturale del Comitato Tecnico Scientifico per l'Ambiente e dal Comitato Regionale per il Territorio.

2. Le osservazioni sono decise in conformità a quanto riportato nel Voto n. 154/2 dell'11 dicembre 2008.

Il presente provvedimento ed il Piano approvato saranno pubblicati sul Bollettino Ufficiale della Regione Lazio.

Il Presidente della Regione Lazio
Pietro Marrazzo