


# **Consiglio Regionale del Lazio**




## **PROPOSTA DI DELIBERAZIONE**

**N. 81 del 20 aprile 2009**

**DI INIZIATIVA DELLA GIUNTA REGIONALE n. 225 del 3 Aprile 2009.**

**OGGETTO: “ Approvazione del Piano della Riserva Naturale di Nazzano, Tevere-Farfa di cui all’art. 26 della Legge Regionale 6 ottobre 1997, n. 29 “ Norme in materia di aree naturali protette regionali” e successive modifiche e integrazioni”.**

Prot. 46207



Al Presidente  
Del Consiglio Regionale  
Servizio Aula  
Area Lavori Assemblea  
Via della Pisana, 1301  
R O M A

e p.c. Dipartimento Territorio  
Direzione Regionale  
Ambiente e Cooperazione  
tra i Popoli  
Area Cons. Natura e oss.  
Reg. per l'Ambiente  
SEDE


Oggetto: Trasmissione DGR 225/09 recante proposta di  
deliberazione consiliare.

Per il seguito di competenza, si trasmette la  
deliberazione della Giunta Regionale indicata in oggetto.

DGR n.225 del 03 aprile 2009.

Proposta di deliberazione consiliare concernente:  
"Approvazione del Piano della Riserva Naturale di Nazzano,  
Tevere-Farfa di cui all'art. 26 della Legge Regionale 6  
ottobre 1997, n. 29 "Norme in materia di aree naturali  
protette regionali" e successive modifiche e integrazioni".

Dott. Paolo Iaconis





**GIUNTA REGIONALE DEL LAZIO**

.....

ESTRATTO DAL PROCESSO VERBALE DELLA SEDUTA DEL 03/04/2009

=====

ADDI' 03/04/2009 NELLA SEDE DELLA REGIONE LAZIO, VIA CRISTOFORO COLOMBO 212 ROMA, SI E' RIUNITA LA GIUNTA REGIONALE COSI' COMPOSTA:

|            |             |            |           |            |           |
|------------|-------------|------------|-----------|------------|-----------|
| MARRAZZO   | Pietro      | Presidente | MANCINI   | Claudio    | Assessore |
|            |             | Vice       |           |            |           |
| MONTINO    | Esterino    | Presidente | MARUCCIO  | Vincenzo   | "         |
| ASTORRE    | Bruno       | Assessore  | NIERI     | Luigi      | "         |
| COPPOTELLI | Anna Salome | "          | RODANO    | Giulia     | "         |
| COSTA      | Silvia      | "          | SCALIA    | Francesco  | "         |
| DALIA      | Francesco   | "          | TIBALDI   | Alessandra | "         |
| DE ANGELIS | Francesco   | "          | VALENTINI | Daniela    | "         |
| DI CARLO   | Mario       | "          | ZARATTI   | Filiberto  | "         |
| FICHERA    | Daniele     | "          |           |            |           |

ASSISTE IL SEGRETARIO: Paolo IACONIS

\*\*\*\*\* OMISSIS

ASSENTI: MONTINO - MANCINI - VALENTINI

DELIBERAZIONE N. 225

Oggetto:

Proposta di deliberazione consiliare concernente: Approvazione del Piano della Riserva Naturale di Nazzano, Tevere-Farfa di cui all'art. 26 della Legge Regionale 6 ottobre 1997, n. 29 "Norme in materia di aree naturali protette regionali" e successive modifiche e integrazioni.

**PROPOSTA DI DELIBERAZIONE**

Dichiara formalmente ricevibile

Assegnata all Commissione... 5°

Roma, 20.4.09

D'ordine del Presidente

Il Direttore del Servizio Aula ad interim

( Dott. Onoratio Orticello )



**OGGETTO: Proposta di deliberazione consiliare concernente: Approvazione del Piano della Riserva Naturale di Nazzano, Tevere-Farfa di cui all'art. 26 della Legge Regionale 6 ottobre 1997, n. 29 "Norme in materia di aree naturali protette regionali" e successive modifiche e integrazioni.**

## LA GIUNTA REGIONALE



SU PROPOSTA dell'Assessore all'Ambiente e Cooperazione tra i Popoli;

VISTO lo Statuto della Regione Lazio;

VISTA la Legge Regionale 18 febbraio 2002, n. 6 e ss.mm.ii.;

VISTO il Regolamento Regionale 6 settembre 2002, n. 1 e ss.mm.ii.;

VISTA la Legge Regionale 6 ottobre 1997, n. 29 e ss.mm.ii., che detta le norme in materia di aree naturali protette regionali, secondo le disposizioni della Legge 6 dicembre 1991, n. 394 e ss.mm.ii.;

VISTA la Legge Regionale 4 aprile 1979, n. 21, con la quale viene istituita la Riserva Naturale di Nazzano, Tevere-Farfa nei Comuni di Nazzano (Roma), di Torrita Tiberina (Roma) e di Montopoli in Sabina (Rieti);

VISTA la Legge Regionale 5 ottobre 1999, n. 27, di adeguamento della Legge Regionale 4 aprile 1979, n. 21 alla Legge Regionale 6 ottobre 1997, n. 29 e ss.mm.ii., con la quale è stato istituito l'Ente di Gestione Riserva Naturale Regionale Nazzano, Tevere-Farfa;

VISTO l'art. 26 della Legge Regionale 6 ottobre 1997, n. 29 e ss.mm.ii., nel quale si stabiliscono i termini per la redazione e l'adozione del Piano da parte dell'Ente di Gestione;

VISTO, in particolare, l'art. 26 comma 2 della Legge Regionale 6 ottobre 1997, n. 29 e ss.mm.ii., che stabilisce che l'Ente di Gestione, con l'assistenza dell'Agenzia Regionale per i Parchi (A.R.P.), è tenuto ad adottare il Piano e trasmetterlo alla Regione;

CONSIDERATO che l'Ente di Gestione ha osservato le procedure previste dall'art. 26 della Legge Regionale 6 ottobre 1997, n. 29 e ss.mm.ii.;

PRESO ATTO che sono state effettuate riunioni congiunte tra l'Ente di Gestione e l'Agenzia Regionale per i Parchi per l'esame del Piano della Riserva Naturale di Nazzano, Tevere-Farfa, ai sensi dell'art. 26 comma 2 della Legge Regionale 6 ottobre 1997, n. 29 e ss.mm.ii.;

PRESO ATTO che il Consiglio Direttivo dell'Ente Riserva Naturale Regionale Nazzano, Tevere-Farfa, nella seduta del 3 giugno 2003, con Deliberazione n. 9 "L.R. 29/97 - Art. 26 e 30 - Adozione del Piano dell'Area Naturale Protetta e del Programma Pluriennale di Promozione Economica e Sociale", ed all'unanimità dei voti, ha adottato il Piano della Riserva Naturale di Nazzano, Tevere-Farfa composto da 35 elaborati;

Il Presidente della Regione Lazio  
Pietro Marrazzo



TENUTO CONTO che l'Ente Riserva Naturale Regionale Nazzano, Tevere-Farfa, con nota protocollo n. 1103 del 7 luglio 2003, ha trasmesso alla Regione Lazio il Piano adottato per gli adempimenti successivi;

CONSIDERATO che la Direzione Ambiente e Protezione Civile ha provveduto alla pubblicazione dell'avviso di deposito del Piano, in ottemperanza all'art. 26 comma 4 della Legge Regionale 6 ottobre 1997, n. 29 e ss.mm.ii., sul quotidiano a diffusione regionale "Corriere della Sera" in data 19 settembre 2003;

CONSIDERATO che il Piano, in ottemperanza all'art. 26 comma 4 della Legge Regionale 6 ottobre 1997, n. 29 e ss.mm.ii., è stato depositato per quaranta giorni dal 19 settembre 2003 presso gli uffici della Regione Lazio - Direzione Regionale Ambiente e Protezione Civile - Area Conservazione della Natura, della Provincia di Roma - Assessorato all'Ambiente, della Provincia di Rieti, del Comune di Nazzano, del Comune di Torrita Tiberina e del Comune di Montopoli in Sabina e che durante il suddetto periodo chiunque poteva prendere visione del Piano e presentare le eventuali osservazioni scritte all'Ente di Gestione;

PRESO ATTO che, con nota protocollo n. 1507 dell'8 ottobre 2004, l'Ente di Gestione ha dato comunicazione che, a seguito della pubblicazione del Piano dell'area naturale protetta, non sono pervenute osservazioni;


CONSIDERATO che l'istruttoria tecnico-amministrativa del presente Piano è stata eseguita dall'Area Conservazione della Natura della Direzione Regionale Ambiente e Cooperazione tra i Popoli e dall'Area Copianificazione Territoriale e Ambientale della Direzione Regionale Territorio e Urbanistica;

CONSIDERATO che il territorio della Riserva Naturale di Nazzano, Tevere-Farfa ricade in parte all'interno del S.I.C. e Z.P.S. IT 6030012 "Riserva Naturale Tevere-Farfa", sottoposto a specifiche misure di conservazione previste dalle Direttive 79/409/C.E.E. e 92/43/C.E.E., come recepite nella Legge 11 febbraio 1992, n. 157 e ss.mm.ii. e nel D.P.R. 8 settembre 1997, n. 357 e ss.mm.ii.;

CONSIDERATO che, ai fini della tutela degli habitat e della conservazione della biodiversità del S.I.C. e Z.P.S. IT 6030012 "Riserva Naturale Tevere-Farfa", è stato redatto il Piano di Gestione, ai sensi del D.P.R. 8 settembre 1997, n. 357 e ss.mm.ii. "Regolamento recante attuazione della direttiva 92/43/CEE relativa alla conservazione degli habitat naturali e seminaturali, nonché della flora e della fauna selvatiche";

RITENUTO, quindi, opportuno presentare all'approvazione un unico strumento di pianificazione territoriale coerente e omogeneo rappresentato sia dal Piano di Gestione del S.I.C. e Z.P.S. IT 6030012 "Riserva Naturale Tevere-Farfa" che dal Piano della Riserva Naturale di Nazzano, Tevere-Farfa;

Il Presidente della Regione Lazio  
Pietro Marrazzo




PRESO ATTO che il Consiglio Direttivo dell'Ente Riserva Naturale Regionale Nazzano, Tevere-Farfa, ha approvato all'unanimità dei voti, nella seduta del 15 ottobre 2004, la Deliberazione n. 41 "Approvazione del Piano di gestione e Regolamentazione sostenibile dei siti S.I.C. e Z.P.S. IT 6030012 'Riserva Naturale Tevere Farfa'";

PRESO ATTO che il Piano di Gestione del S.I.C. e Z.P.S. IT 6030012 "Riserva Naturale Tevere Farfa" è composto dai seguenti elaborati:

- Volume 1;
- Volume 2;
- Volume 3 - Stralcio delle Norme Tecniche di Attuazione del Piano dell'area protetta;
- Forme di Pubblicizzazione, Concertazione e Informazione;

Carta geologica - Campionamenti sorgenti e corsi d'acqua (scala 1:25.000);

Carta della localizzazione degli habitat della Direttiva - Carta dell'uso del suolo (scala 1:25.000);

Carta della localizzazione delle azioni previste dalle schede allegate (scala 1:20.000);

- Carta della localizzazione dei siti riproduttivi degli Anfibi (specie di interesse comunitario, allegati II e IV Direttiva 92/43 CEE) (scala 1:25.000);

CONSIDERATO che in data 11 febbraio 2005, con nota acquisita agli atti il 22 febbraio 2005, prot. n. 26994/2A/02, l'Area Copianificazione Territoriale e Ambientale della Direzione Regionale Territorio e Urbanistica ha redatto la relazione contenente l'esito della verifica di compatibilità del Piano di Gestione del S.I.C. e Z.P.S. IT 6030012 "Riserva Naturale Tevere-Farfa", con gli aspetti di pianificazione territoriale e urbanistica;

CONSIDERATO che con Determinazione del Direttore della Direzione Regionale Ambiente e Protezione Civile del 30 settembre 2002, n. 779 e successive modifiche ed integrazioni è stato istituito il Nucleo di Valutazione composto da esperti in materia di "Rete Natura 2000", finalizzato all'istruttoria dei Piani di Gestione e dei Regolamenti;

CONSIDERATO che, in data 24 maggio 2005, il Nucleo di Valutazione della Direzione Regionale Ambiente e Protezione Civile ha certificato la coerenza degli elaborati realizzati per la redazione del Piano di Gestione del S.I.C. e Z.P.S. IT 6030012 "Riserva Naturale Tevere-Farfa";

CONSIDERATO che il Piano della Riserva Naturale di Nazzano, Tevere-Farfa è stato sottoposto alla Valutazione di Incidenza, ai sensi dell'art. 5 del D.P.R 8 settembre 1997, n. 357 e ss.mm.ii.;

CONSIDERATO che la Valutazione di Incidenza sul Piano della Riserva Naturale di Nazzano, Tevere-Farfa è stata espressa, in data 6 settembre 2007, prot. n. D2/2S/19/151511, con parere favorevole, indicando specifiche integrazioni e modifiche che sono state puntualmente recepite;

VISTO l'art. 26 comma 4 della Legge Regionale 6 ottobre 1997, n. 29 e ss.mm.ii., nel quale si prescrive che l'approvazione dei piani delle aree naturali protette viene effettuata previo esame



Il Presidente della Regione Lazio  
Pietro Marrazzo

congiunto della Sezione Conservazione e Valorizzazione del Patrimonio Naturale del Comitato Tecnico Scientifico per l'Ambiente e del Comitato Regionale per il Territorio;

VISTO il Voto n. 154/1 dell'11 dicembre 2008, reso in seduta congiunta, nel quale la Sezione Conservazione e Valorizzazione del Patrimonio Naturale del Comitato Tecnico Scientifico per l'Ambiente e il Comitato Regionale per il Territorio hanno espresso parere favorevole all'approvazione del Piano della Riserva Naturale di Nazzano, Tevere-Farfa apportando modifiche ed integrazioni al Piano stesso;

CONSIDERATO che, a seguito del Voto n. 154/1 espresso dai Comitati congiunti in data 11 dicembre 2008, è stato necessario procedere a modifiche degli elaborati cartacei e cartografici del Piano in oggetto, secondo quanto approvato dal Voto stesso (Allegato A);

RITENUTO pertanto necessario procedere all'approvazione del Piano della Riserva Naturale di Nazzano, Tevere-Farfa, ai sensi dell'art. 26 comma 4 della Legge Regionale 6 ottobre 1997 n. 29 e ss.mm.ii., come emendato dal Voto n. 154/1 dell'11 dicembre 2008, composto dai seguenti elaborati:

Allegato A - Elaborati costitutivi del Piano della Riserva Naturale di Nazzano, Tevere-Farfa:

- A1 Relazione;
- A2 Norme Tecniche di Attuazione;
- A3 Schede progetto;
- A4 Tav. 1 - Carta di confronto tra perimetro istitutivo e perimetro definitivo (scala 1:10.000);
- A5 Tav. 2 - Aree contigue (scala 1:10.000);
- A6 Tav. 3 - Articolazione in zone della Riserva (scala 1:5.000);
- A7 Tav. 4 - Sistema e interventi per l'accessibilità e la fruizione della Riserva (scala 1:5.000);
- A8 Tav. 5 - Interventi di riqualificazione ambientale e paesaggistica (scala 1:5.000);


Allegato B - Estratto degli studi propedeutici al Piano dell'Area Naturale Protetta dell'Ente Riserva Naturale Regionale Nazzano, Tevere-Farfa costituiti dalle seguenti carte tematiche:

- B1 Tav. 4 - Analisi dei sistemi antropici (scala 1:10.000);
- B2 Tav. 6 - Uso del suolo (scala 1:10.000);
- B3 Tav. 6b - Copertura del suolo - Corine Land-Cover (scala 1:10.000);
- B4 Tav. 8 - Siti d'interesse storico-archeologico (scala 1:10.000);
- B5 Tav. 9 - Carta geologica (scala 1:10.000);
- B6 Tav. 10 - Carta d'interesse geomorfologico (scala 1:10.000);
- B7 Tav. 12 - Idrografia e zone esondabili (scala 1:10.000);
- B8 Tav. 14 - Carta della vegetazione (scala 1:5.000);

Allegato C - Elaborati costitutivi del Piano di Gestione e Regolamentazione sostenibile del S.I.C. e Z.P.S. IT 6030012 "Riserva Naturale Tevere Farfa":

Il Presidente della Regione Lazio

*Pietro Marrazzo*



- C1 Volume 1;
- C2 Volume 2;
- C3 Volume 3 - Stralcio delle Norme Tecniche di Attuazione del Piano dell'area protetta;
- C4 Forme di Pubblicizzazione, Concertazione e Informazione;
- C5 Carta geologica - Campionamenti sorgenti e corsi d'acqua (scala 1:25.000);
- C6 Carta della localizzazione degli habitat della Direttiva - Carta dell'uso del suolo (scala 1:25.000);
- C7 Carta della localizzazione delle azioni previste dalle schede allegate (scala 1:20.000);
- C8 Carta della localizzazione dei siti riproduttivi degli Anfibi (specie di interesse comunitario, allegati II e IV Direttiva 92/43 CEE) (scala 1:25.000);

Allegato D - Voto n. 154/1 dell'11 dicembre 2008 espresso in seduta congiunta dalla Sezione Conservazione e Valorizzazione del Patrimonio Naturale del Comitato Tecnico Scientifico per l'Ambiente e dal Comitato Regionale per il Territorio;

ATTESO che la presente Deliberazione non è soggetta a concertazione con le parti sociali;  
all'unanimità



### DELIBERA

di adottare e sottoporre all'esame del Consiglio Regionale la seguente proposta di Deliberazione consiliare concernente: Approvazione del Piano della Riserva Naturale di Nazzano, Tevere-Farfa, ai sensi dell'art. 26 comma 4 della Legge Regionale 6 ottobre 1997, n. 29 "Norme in materia di aree naturali protette regionali" e ss.mm.ii., adottato dal Consiglio Direttivo dell'Ente Riserva Naturale Regionale Nazzano, Tevere-Farfa, con Deliberazione del 3 giugno 2003, n. 9, con le modifiche ed integrazioni di cui al Voto n. 154/1 dell'11 dicembre 2008, che costituisce parte integrante della presente Deliberazione quale Allegato D e composto dai seguenti elaborati Allegati A, B e C, che formano anch'essi parte integrante della presente Deliberazione, vistati dal Direttore della Direzione Regionale Ambiente e Cooperazione tra i Popoli:

Allegato A - Elaborati costitutivi del Piano della Riserva Naturale di Nazzano, Tevere-Farfa:

- A1 Relazione;
- A2 Norme Tecniche di Attuazione;
- A3 Schede progetto;
- A4 Tav. 1 - Carta di confronto tra perimetro istitutivo e perimetro definitivo (scala 1:10.000);
- A5 Tav. 2 - Aree contigue (scala 1:10.000);
- A6 Tav. 3 - Articolazione in zone della Riserva (scala 1:5.000);
- A7 Tav. 4 - Sistema e interventi per l'accessibilità e la fruizione della Riserva (scala 1:5.000);

Il Presidente della Regione Lazio

*Pietro Marrazzo*



- A8 Tav. 5 - Interventi di riqualificazione ambientale e paesaggistica (scala 1:5.000);

Allegato B - Estratto degli studi propedeutici al Piano dell'Area Naturale Protetta dell'Ente Riserva Naturale Regionale Nazzano, Tevere-Farfa costituiti dalle seguenti carte tematiche:

- B1 Tav. 4 - Analisi dei sistemi antropici (scala 1:10.000);
- B2 Tav. 6 - Uso del suolo (scala 1:10.000);
- B3 Tav. 6b - Copertura del suolo - Corine Land-Cover (scala 1:10.000);
- B4 Tav. 8 - Siti d'interesse storico-archeologico (scala 1:10.000);
- B5 Tav. 9 - Carta geologica (scala 1:10.000);
- B6 Tav. 10 - Carta d'interesse geomorfologico (scala 1:10.000);
- B7 Tav. 12 - Idrografia e zone esondabili (scala 1:10.000);
- B8 Tav. 14 - Carta della vegetazione (scala 1:5.000);



Allegato C - Elaborati costitutivi del Piano di Gestione e Regolamentazione sostenibile del S.I.C. e Z.P.S. IT 6030012 "Riserva Naturale Tevere Farfa":

- C1 Volume 1;
- C2 Volume 2;
- C3 Volume 3 - Stralcio delle Norme Tecniche di Attuazione del Piano dell'area protetta;
- C4 Forme di Pubblicizzazione, Concertazione e Informazione;
- C5 Carta geologica - Campionamenti sorgenti e corsi d'acqua (scala 1:25.000);
- C6 Carta della localizzazione degli habitat della Direttiva - Carta dell'uso del suolo (scala 1:25.000);
- C7 Carta della localizzazione delle azioni previste dalle schede allegate (scala 1:20.000);
- C8 Carta della localizzazione dei siti riproduttivi degli Anfibi (specie di interesse comunitario, allegati II e IV Direttiva 92/43 CEE) (scala 1:25.000)

Allegato D - Voto n. 154/1 dell'11 dicembre 2008 espresso in seduta congiunta dalla Sezione Conservazione e Valorizzazione del Patrimonio Naturale del Comitato Tecnico Scientifico per l'Ambiente e dal Comitato Regionale per il Territorio

## IL CONSIGLIO REGIONALE

VISTO lo Statuto della Regione Lazio;

VISTA la Legge Regionale 18 febbraio 2002, n. 6 e ss.mm.ii.;

VISTO il Regolamento Regionale 6 settembre 2002, n. 1 e ss.mm.ii.;

VISTA la Legge Regionale 6 ottobre 1997, n. 29 e ss.mm.ii., che detta le norme in materia di aree naturali protette regionali, secondo le disposizioni della Legge 6 dicembre 1991, n. 394 e ss.mm.ii.;

Il Presidente della Regione Lazio

*Pietro Marrazzo*

VISTA la Legge Regionale 4 aprile 1979, n. 21, con la quale viene istituita la Riserva Naturale di Nazzano, Tevere-Farfa nei Comuni di Nazzano (Roma), di Torrita Tiberina (Roma) e di Montopoli in Sabina (Rieti);

VISTA la Legge Regionale 5 ottobre 1999, n. 27, di adeguamento della Legge Regionale 4 aprile 1979, n. 21 alla Legge Regionale 6 ottobre 1997, n. 29 e ss.mm.ii., con la quale è stato istituito l'Ente di Gestione Riserva Naturale Regionale Nazzano, Tevere-Farfa;

VISTO l'art. 26 della Legge Regionale 6 ottobre 1997, n. 29 e ss.mm.ii., nel quale si stabiliscono i termini per la redazione e l'adozione del Piano da parte dell'Ente di Gestione;

VISTO, in particolare, l'art. 26 comma 2 della Legge Regionale 6 ottobre 1997, n. 29 e ss.mm.ii., che stabilisce che l'Ente di Gestione, con l'assistenza dell'Agenzia Regionale per i Parchi (A.R.P.), è tenuto ad adottare il Piano e trasmetterlo alla Regione;

CONSIDERATO che l'Ente di Gestione ha osservato le procedure previste dall'art. 26 della Legge Regionale 6 ottobre 1997, n. 29 e ss.mm.ii.;

PRESO ATTO che sono state effettuate riunioni congiunte tra l'Ente di Gestione e l'Agenzia Regionale per i Parchi per l'esame del Piano della Riserva Naturale di Nazzano, Tevere-Farfa, ai sensi dell'art. 26 comma 2 della Legge Regionale 6 ottobre 1997, n. 29 e ss.mm.ii.;

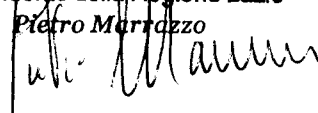
PRESO ATTO che il Consiglio Direttivo dell'Ente Riserva Naturale Regionale Nazzano, Tevere-Farfa, nella seduta del 3 giugno 2003, con Deliberazione n. 9 "L.R. 29/97 - Art. 26 e 30 - Adozione del Piano dell'Area Naturale Protetta e del Programma Pluriennale di Promozione Economica e Sociale", ed all'unanimità dei voti, ha adottato il Piano della Riserva Naturale di Nazzano, Tevere-Farfa composto da 35 elaborati;

TENUTO CONTO che l'Ente Riserva Naturale Regionale Nazzano, Tevere-Farfa, con nota protocollo n. 1103 del 7 luglio 2003, ha trasmesso alla Regione Lazio il Piano adottato per gli adempimenti successivi;

CONSIDERATO che la Direzione Ambiente e Protezione Civile ha provveduto alla pubblicazione dell'avviso di deposito del Piano, in ottemperanza all'art. 26 comma 4 della Legge Regionale 6 ottobre 1997, n. 29 e ss.mm.ii., sul quotidiano a diffusione regionale "Corriere della Sera" in data 19 settembre 2003;

CONSIDERATO che il Piano, in ottemperanza all'art. 26 comma 4 della Legge Regionale 6 ottobre 1997, n. 29 e ss.mm.ii., è stato depositato per quaranta giorni dal 19 settembre 2003 presso gli uffici della Regione Lazio - Direzione Regionale Ambiente e Protezione Civile - Area Conservazione della Natura, della Provincia di Roma - Assessorato all'Ambiente, della Provincia di Rieti, del Comune di Nazzano, del Comune di Torrita Tiberina e del Comune di Montopoli in Sabina e che durante il suddetto periodo chiunque poteva prendere visione del Piano e presentare le eventuali osservazioni scritte all'Ente di Gestione;

Il Presidente della Regione Lazio  
Pietro Murrazzo




PRESO ATTO che, con nota protocollo n. 1507 dell'8 ottobre 2004, l'Ente di Gestione ha dato comunicazione che, a seguito della pubblicazione del Piano dell'area naturale protetta, non sono pervenute osservazioni;

CONSIDERATO che l'istruttoria tecnico-amministrativa del presente Piano è stata eseguita dall'Area Conservazione della Natura della Direzione Regionale Ambiente e Cooperazione tra i Popoli e dall'Area Copianificazione Territoriale e Ambientale della Direzione Regionale Territorio e Urbanistica;

CONSIDERATO che il territorio della Riserva Naturale di Nazzano, Tevere-Farfa ricade in parte all'interno del S.I.C. e Z.P.S. IT 6030012 "Riserva Naturale Tevere-Farfa", sottoposto a specifiche misure di conservazione previste dalle Direttive 79/409/C.E.E. e 92/43/C.E.E., come recepite nella Legge 11 febbraio 1992, n. 157 e ss.mm.ii. e nel D.P.R. 8 settembre 1997, n. 357 e ss.mm.ii.;

CONSIDERATO che, ai fini della tutela degli habitat e della conservazione della biodiversità del S.I.C. e Z.P.S. IT 6030012 "Riserva Naturale Tevere-Farfa", è stato redatto il Piano di Gestione, ai sensi del D.P.R. 8 settembre 1997, n. 357 e ss.mm.ii. "Regolamento recante attuazione della direttiva 92/43/CEE relativa alla conservazione degli habitat naturali e seminaturali, nonché della flora e della fauna selvatiche";

RITENUTO, quindi, opportuno presentare all'approvazione un unico strumento di pianificazione territoriale coerente e omogeneo rappresentato sia dal Piano di Gestione del S.I.C. e Z.P.S. IT 6030012 "Riserva Naturale Tevere-Farfa" che dal Piano della Riserva Naturale di Nazzano, Tevere-Farfa;

PRESO ATTO che il Consiglio Direttivo dell'Ente Riserva Naturale Regionale Nazzano, Tevere-Farfa, ha approvato all'unanimità dei voti, nella seduta del 15 ottobre 2004, la Deliberazione n. 41 "Approvazione del Piano di gestione e Regolamentazione sostenibile dei siti S.I.C. e Z.P.S. IT 6030012 'Riserva Naturale Tevere Farfa'";

PRESO ATTO che il Piano di Gestione del S.I.C. e Z.P.S. IT 6030012 "Riserva Naturale Tevere Farfa" è composto dai seguenti elaborati:

- Volume 1;
- Volume 2;
- Volume 3 - Stralcio delle Norme Tecniche di Attuazione del Piano dell'area protetta;
- Forme di Pubblicizzazione, Concertazione e Informazione;
- Carta geologica - Campionamenti sorgenti e corsi d'acqua (scala 1:25.000);
- Carta della localizzazione degli habitat della Direttiva - Carta dell'uso del suolo (scala 1:25.000);
- Carta della localizzazione delle azioni previste dalle schede allegate (scala 1:20.000);



Il Presidente della Regione Lazio

Pietro Marrazzo

[Signature]

- Carta della localizzazione dei siti riproduttivi degli Anfibi (specie di interesse comunitario, allegati II e IV Direttiva 92/43 CEE) (scala 1:25.000);

CONSIDERATO che in data 11 febbraio 2005, con nota acquisita agli atti il 22 febbraio 2005, prot. n. 26994/2A/02, l'Area Copianificazione Territoriale e Ambientale della Direzione Regionale Territorio e Urbanistica ha redatto la relazione contenente l'esito della verifica di compatibilità del Piano di Gestione del S.I.C. e Z.P.S. 6030012 "Riserva Naturale Tevere-Farfa", con gli aspetti di pianificazione territoriale e urbanistica;

CONSIDERATO che con Determinazione del Direttore della Direzione Regionale Ambiente e Protezione Civile del 30 settembre 2002, n. 779 e successive modifiche ed integrazioni è stato istituito il Nucleo di Valutazione composto da esperti in materia di "Rete Natura 2000", finalizzato all'istruttoria dei Piani di Gestione e dei Regolamenti;

CONSIDERATO che, in data 24 maggio 2005, il Nucleo di Valutazione della Direzione Regionale Ambiente e Protezione Civile ha certificato la coerenza degli elaborati realizzati per la redazione del Piano di Gestione del S.I.C. e Z.P.S. IT 6030012 "Riserva Naturale Tevere-Farfa";

CONSIDERATO che il Piano della Riserva Naturale di Nazzano, Tevere-Farfa è stato sottoposto alla Valutazione di Incidenza, ai sensi dell'art. 5 del D.P.R. 8 settembre 1997, n. 357 e ss.mm.ii.;

CONSIDERATO che la Valutazione di Incidenza sul Piano della Riserva Naturale di Nazzano, Tevere-Farfa è stata espressa, in data 6 settembre 2007, prot. n. D2/2S/19/151511, con parere favorevole, indicando specifiche integrazioni e modifiche che sono state puntualmente recepite;

VISTO l'art. 26 comma 4 della Legge Regionale 6 ottobre 1997, n. 29 e ss.mm.ii., nel quale si prescrive che l'approvazione dei piani delle aree naturali protette viene effettuata previo esame congiunto della Sezione Conservazione e Valorizzazione del Patrimonio Naturale del Comitato Tecnico Scientifico per l'Ambiente e del Comitato Regionale per il Territorio;

VISTO il Voto n. 154/1 dell'11 dicembre 2008, reso in seduta congiunta, nel quale la Sezione Conservazione e Valorizzazione del Patrimonio Naturale del Comitato Tecnico Scientifico per l'Ambiente e il Comitato Regionale per il Territorio hanno espresso parere favorevole all'approvazione del Piano della Riserva Naturale di Nazzano, Tevere-Farfa apportando modifiche ed integrazioni al Piano stesso;

CONSIDERATO che, a seguito del Voto n. 154/1 espresso dai Comitati congiunti in data 11 dicembre 2008, è stato necessario procedere a modifiche degli elaborati cartacei e cartografici del Piano in oggetto, secondo quanto approvato dal Voto stesso (Allegato A);

RITENUTO pertanto necessario procedere all'approvazione del Piano della Riserva Naturale di Nazzano, Tevere-Farfa, ai sensi dell'art. 26 comma 4 della Legge Regionale 6 ottobre 1997 n. 29 e ss.mm.ii., come emendato dal Voto n. 154/1 dell'11 dicembre 2008, composto dai seguenti elaborati:

Il Presidente della Regione Lazio

Pietro Marrazzo





Allegato A - Elaborati costitutivi del Piano della Riserva Naturale di Nazzano, Tevere-Farfa:

- A1 Relazione;
- A2 Norme Tecniche di Attuazione;
- A3 Schede progetto;
- A4 Tav. 1 - Carta di confronto tra perimetro istitutivo e perimetro definitivo (scala 1:10.000);
- A5 Tav. 2 - Aree contigue (scala 1:10.000);
- A6 Tav. 3 - Articolazione in zone della Riserva (scala 1:5.000);
- A7 Tav. 4 - Sistema e interventi per l'accessibilità e la fruizione della Riserva (scala 1:5.000);
- A8 Tav. 5 - Interventi di riqualificazione ambientale e paesaggistica (scala 1:5.000);

Allegato B - Estratto degli studi propedeutici al Piano dell'Area Naturale Protetta dell'Ente Riserva Naturale Regionale Nazzano, Tevere-Farfa costituiti dalle seguenti carte tematiche:

- B1 Tav. 4 - Analisi dei sistemi antropici (scala 1:10.000);
- B2 Tav. 6 - Uso del suolo (scala 1:10.000);
- B3 Tav. 6b - Copertura del suolo - Corine Land-Cover (scala 1:10.000);
- B4 Tav. 8 - Siti d'interesse storico-archeologico (scala 1:10.000);
- B5 Tav. 9 - Carta geologica (scala 1:10.000);
- B6 Tav. 10 - Carta d'interesse geomorfologico (scala 1:10.000);
- B7 Tav. 12 - Idrografia e zone esondabili (scala 1:10.000);
- B8 Tav. 14 - Carta della vegetazione (scala 1:5.000);



Allegato C - Elaborati costitutivi del Piano di Gestione e Regolamentazione sostenibile del S.I.C. e P.S. IT 6030012 "Riserva Naturale Tevere Farfa":

- C1 Volume 1;
- C2 Volume 2;
- C3 Volume 3 - Stralcio delle Norme Tecniche di Attuazione del Piano dell'area protetta;
- C4 Forme di Pubblicizzazione, Concertazione e Informazione;
- C5 Carta geologica - Campionamenti sorgenti e corsi d'acqua (scala 1:25.000);
- C6 Carta della localizzazione degli habitat della Direttiva - Carta dell'uso del suolo (scala 1:25.000);
- C7 Carta della localizzazione delle azioni previste dalle schede allegate (scala 1:20.000);
- C8 Carta della localizzazione dei siti riproduttivi degli Anfibi (specie di interesse comunitario, allegati II e IV Direttiva 92/43 CEE) (scala 1:25.000);

Allegato D - Voto n. 154/1 dell'11 dicembre 2008 espresso in seduta congiunta dalla Sezione Conservazione e Valorizzazione del Patrimonio Naturale del Comitato Tecnico Scientifico per l'Ambiente e dal Comitato Regionale per il Territorio

Il Presidente della Regione Lazio  
Pietro Marrazzo

DELIBERA

Le premesse sono parti integranti del presente atto;

1. di approvare il Piano della Riserva Naturale di Nazzano, Tevere-Farfa, ai sensi dell'art. 26 comma 4 della Legge Regionale 6 ottobre 1997, n. 29 e ss.mm.ii., adottato dal Consiglio Direttivo dell'Ente Riserva Naturale Regionale Nazzano, Tevere-Farfa, con Deliberazione del 3 giugno 2003, n. 9, con le modifiche ed integrazioni di cui al Voto n. 154/1 dell'11 dicembre 2008, che costituisce parte integrante della presente Deliberazione quale Allegato D e composto dai seguenti elaborati Allegati A, B e C, che formano anch'essi parte integrante della presente Deliberazione, vistati dal Direttore della Direzione Regionale Ambiente e Cooperazione tra i Popoli:



Allegato A - Elaborati costitutivi del Piano della Riserva Naturale di Nazzano, Tevere-Farfa

- A1 Relazione;
- A2 Norme Tecniche di Attuazione;
- A3 Schede progetto;
- A4 Tav. 1 - Carta di confronto tra perimetro istitutivo e perimetro definitivo (scala 1:10.000);
- A5 Tav. 2 - Aree contigue (scala 1:10.000);
- A6 Tav. 3 - Articolazione in zone della Riserva (scala 1:5.000);
- A7 Tav. 4 - Sistema e interventi per l'accessibilità e la fruizione della Riserva (scala 1:5.000);
- A8 Tav. 5 - Interventi di riqualificazione ambientale e paesaggistica (scala 1:5.000);

Allegato B - Estratto degli studi propedeutici al Piano dell'Area Naturale Protetta dell'Ente Riserva Naturale Regionale Nazzano, Tevere-Farfa costituiti dalle seguenti carte tematiche:

- B1 Tav. 4 - Analisi dei sistemi antropici (scala 1:10.000);
- B2 Tav. 6 - Uso del suolo (scala 1:10.000);
- B3 Tav. 6b - Copertura del suolo - Corine Land-Cover (scala 1:10.000);
- B4 Tav. 8 - Siti d'interesse storico-archeologico (scala 1:10.000);
- B5 Tav. 9 - Carta geologica (scala 1:10.000);
- B6 Tav. 10 - Carta d'interesse geomorfologico (scala 1:10.000);
- B7 Tav. 12 - Idrografia e zone esondabili (scala 1:10.000);
- B8 Tav. 14 - Carta della vegetazione (scala 1:5.000);

Il Presidente della Regione Lazio  
Pietro Marrazzo

Allegato C - Elaborati costitutivi del Piano di Gestione e Regolamentazione sostenibile del S.I.C. e / P.S. IT 6030012 "Riserva Naturale Tevere Farfa":

- C1 Volume 1;
- C2 Volume 2;
- C3 Volume 3 - Stralcio delle Norme Tecniche di Attuazione del Piano dell'area protetta;


- + C4 Forme di Pubblicizzazione, Concertazione e Informazione;
- + C5 Carta geologica - Campionamenti sorgenti e corsi d'acqua (scala 1:25.000);
- + C6 Carta della localizzazione degli habitat della Direttiva - Carta dell'uso del suolo (scala 1:25.000);
- + C7 Carta della localizzazione delle azioni previste dalle schede allegate (scala 1:20.000);
- + C8 Carta della localizzazione dei siti riproduttivi degli Anfibi (specie di interesse comunitario, allegati II e IV Direttiva 92/43 CEE) (scala 1:25.000);

Allegato D - Voto n. 154/1 dell'11 dicembre 2008, espresso in seduta congiunta dalla Sezione Conservazione e Valorizzazione del Patrimonio Naturale del Comitato Tecnico Scientifico per l'Ambiente e dal Comitato Regionale per il Territorio.

Il presente provvedimento ed il Piano approvato saranno pubblicati sul Bollettino Ufficiale della Regione Lazio.



Allegati A, B, C e  
D.doc



Il Presidente della Regione Lazio  
Pietro Marrazzo